



PUISAYE



La Puisaye est constituée de grands plateaux au milieu de petites vallées. De nombreux étangs, rivières, ruisseaux et forêts rythment le paysage. Les canaux du Loing et de Briare séparent la Puisaye en « 3 parties ».

On y retrouve des bocages, tout comme au sud de la Loire, dans le Berry.

Ces haies plantées accueillent une biodiversité riche et permettent de séparer les champs entre eux. Les fermes sont regroupées en hameaux dispersés.

LES MATÉRIAUX

Les bâtiments sont de taille imposante. Contrairement aux autres régions naturelles du département, on y retrouve peu de lucarne*. Les angles des murs et les encadrements des ouvertures* peuvent être en pierre de taille ou en brique.

LES MURS




Mur enduit* à la chaux avec un angle de mur en pierre de taille

Mélange de silex et de calcaire des champs (ensuite enduit)

Encadrement des ouvertures en brique


LES TOITS



Tuile plate

Ardoise dans les bourgs


L'ARCHITECTURE



Girouette*


Angle des murs et des ouvertures, disposition des pierres en harpe*

Petite maison rurale




Appentis*

Maisons de centre-bourg




Entrées des cours et des granges en pierres calcaires disposées en arc surbaissé

Entrée d'une cour de maison de bourg




Deux granges remarquables en centre-bourg



Escalier en bois ou maçonné, en brique ou en pierre calcaire

Maisons d'habitation et les bâtiments de la ferme accolés



Puits de la ferme

