



BERRY



Le Berry, ou « Pays Fort », ne représente qu'une toute petite partie du département du Loiret, et s'étend principalement dans le département du Cher et de l'Indre.

C'est un paysage plus vallonné que le reste du département.

On y retrouve des bocages, tout comme au nord de la Loire, dans la Puisaye.



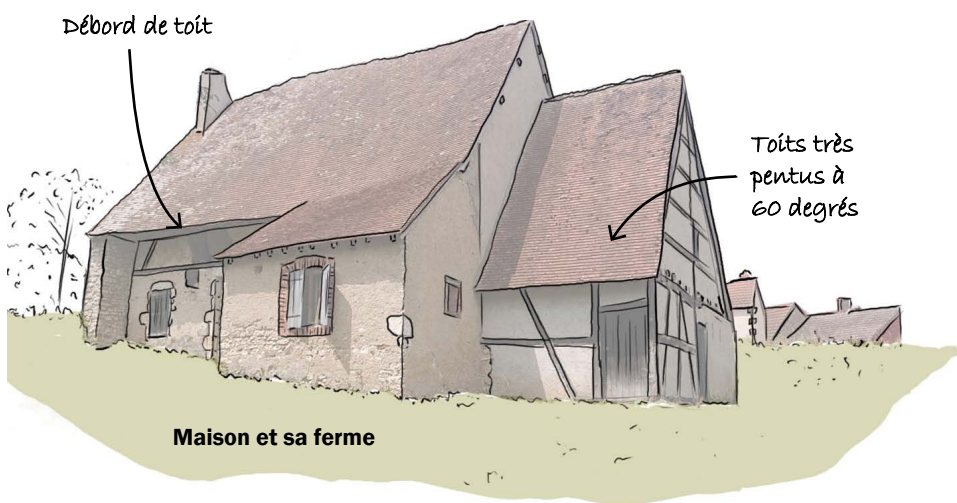


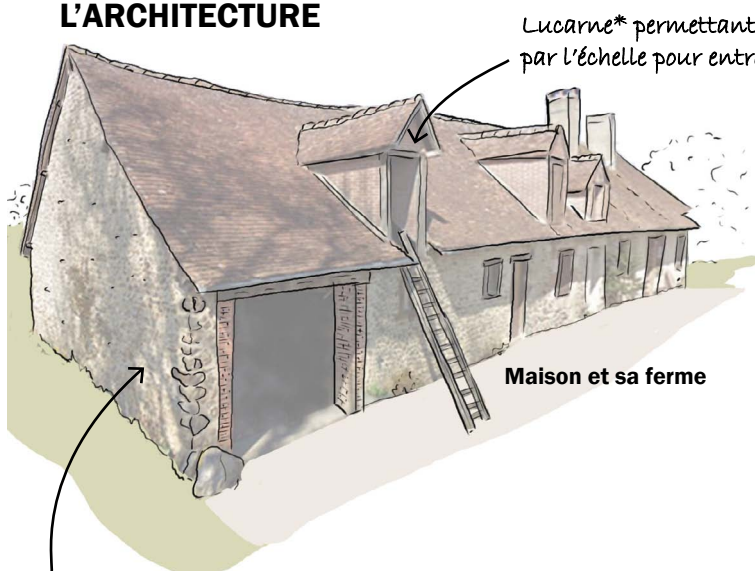
Ces haies plantées accueillent une biodiversité riche et permettent de séparer les champs entre eux. Les fermes sont regroupées en hameaux dispersés.

LES MATÉRIAUX

Le Berry étant à proximité de la Sologne, on retrouve les briques dans l'encadrement des portes et des fenêtres, mais aussi dans les murs. Les briques sont associées avec d'autres matériaux comme le calcaire, le silex et le grès, principalement à proximité du département du Cher. Beaucoup de maisons anciennes sont en pan de bois avec un remplissage en torchis*.



L'ARCHITECTURE



Vue du ciel et de la façade d'une grange pyramidale caractéristique du Berry. Si les fermes isolées sont parfois construites en « bloc à terre »*, ici les différents bâtiments ne sont pas liés les uns aux autres. Plusieurs familles se partageaient ces granges et les utilisaient comme étable, bergerie, lieu de stockage ou de rencontre.